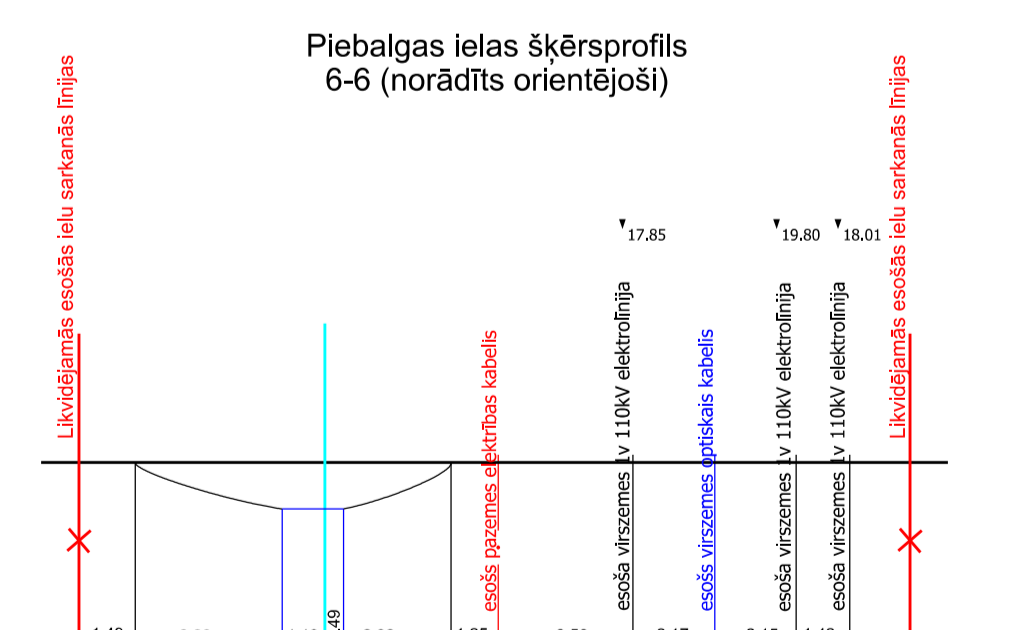
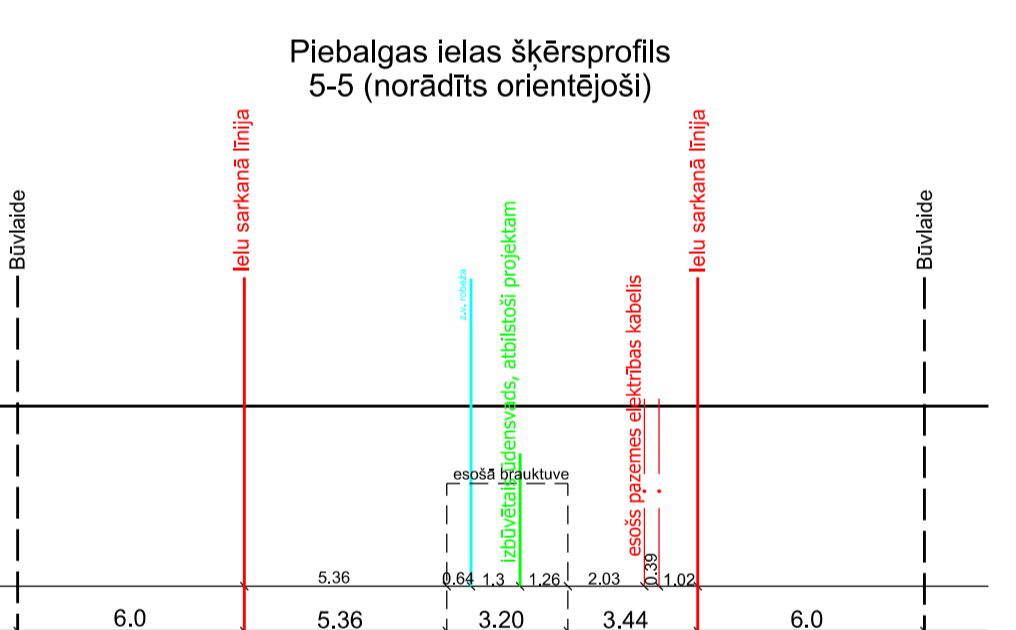
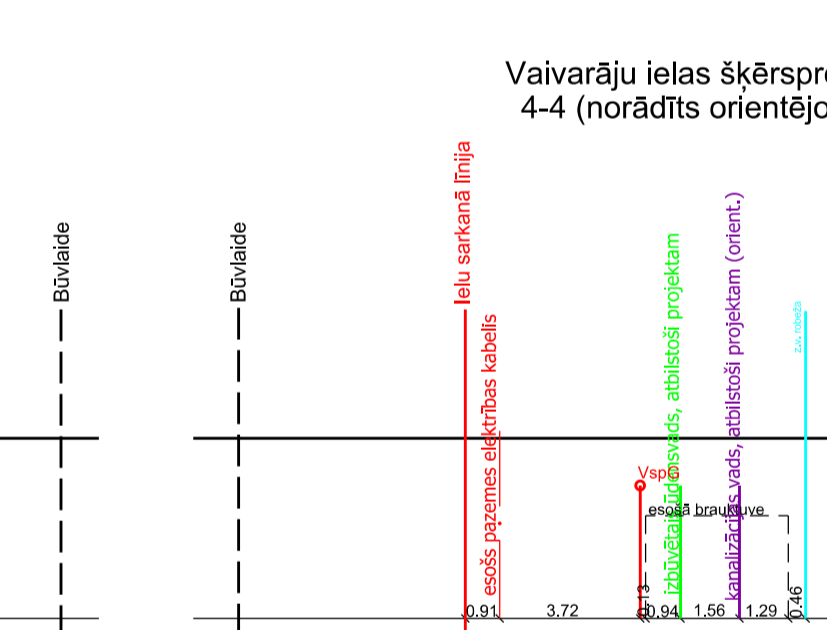
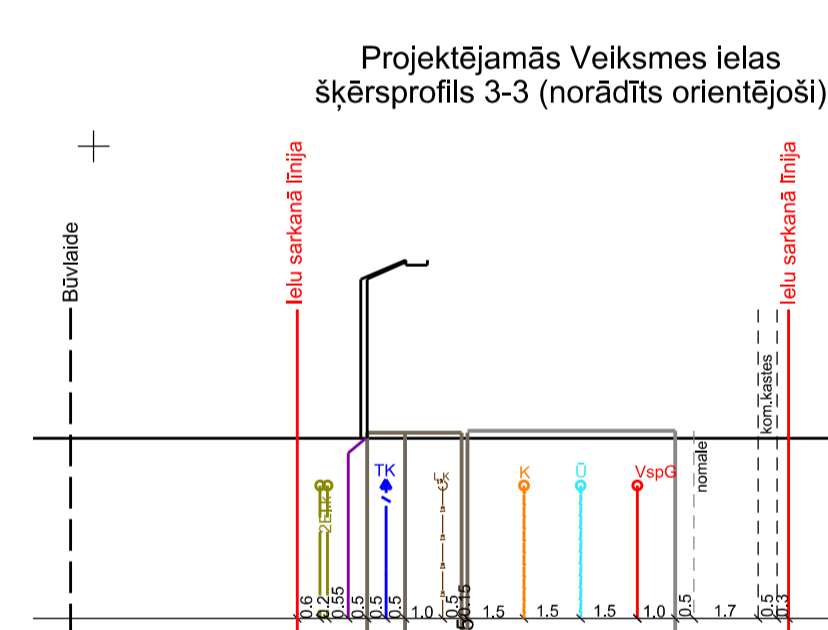
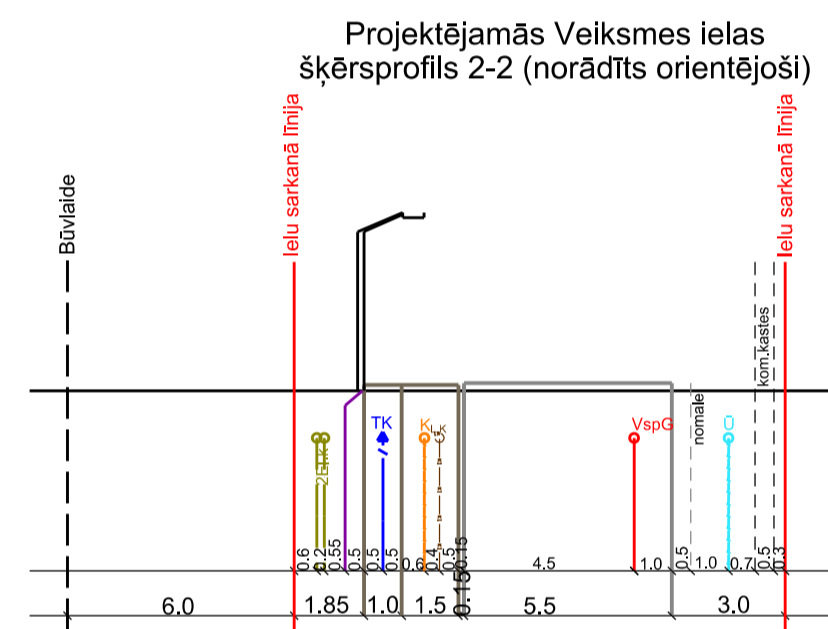
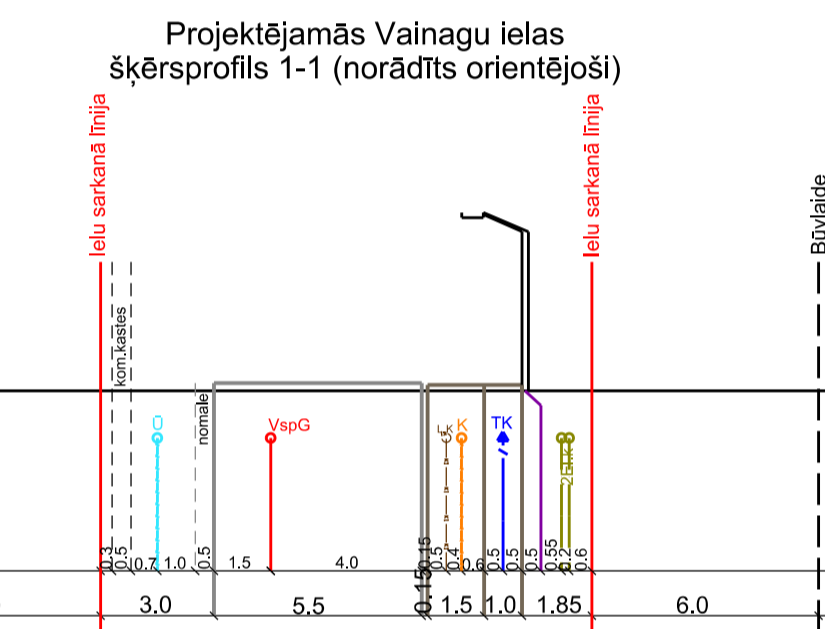
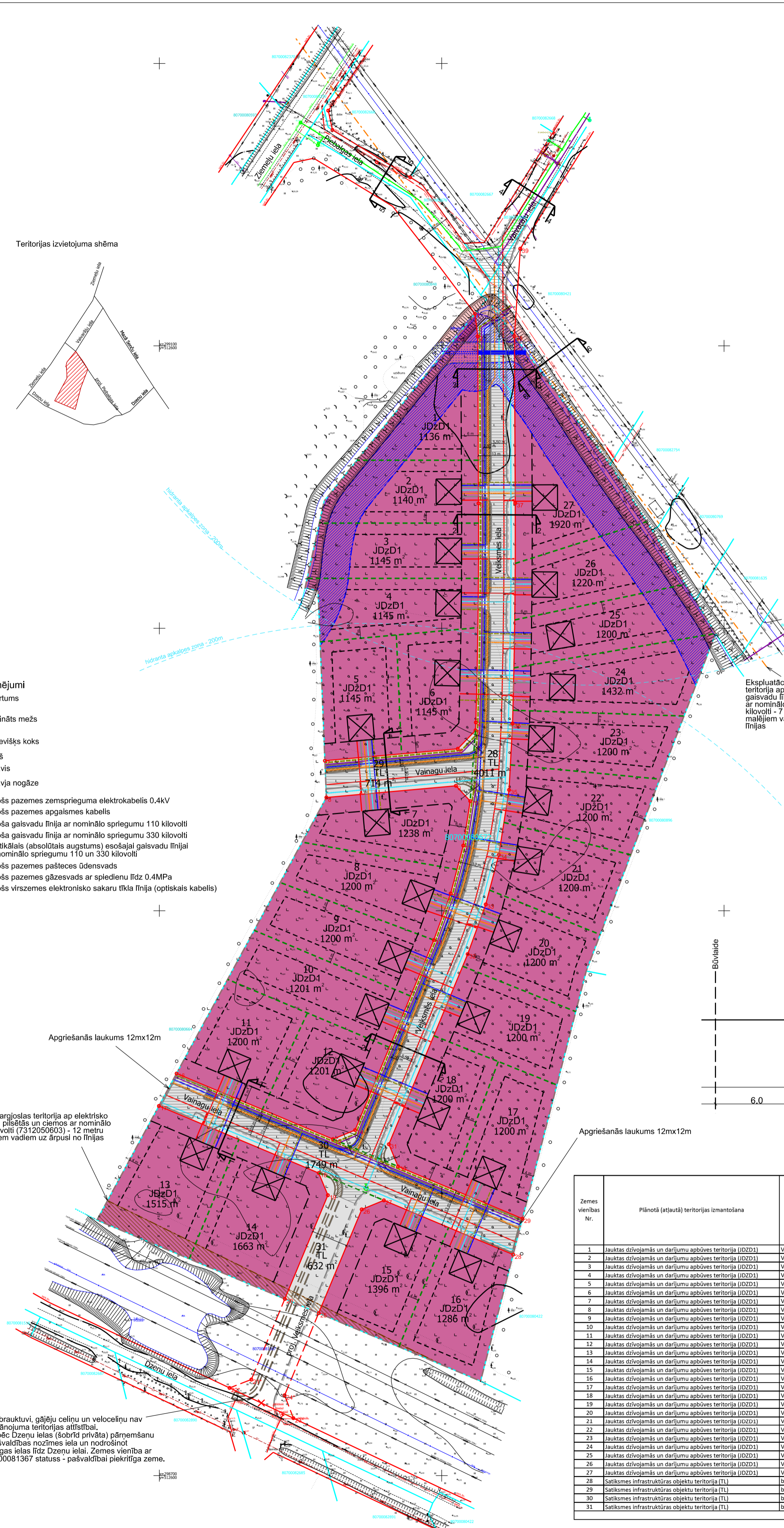
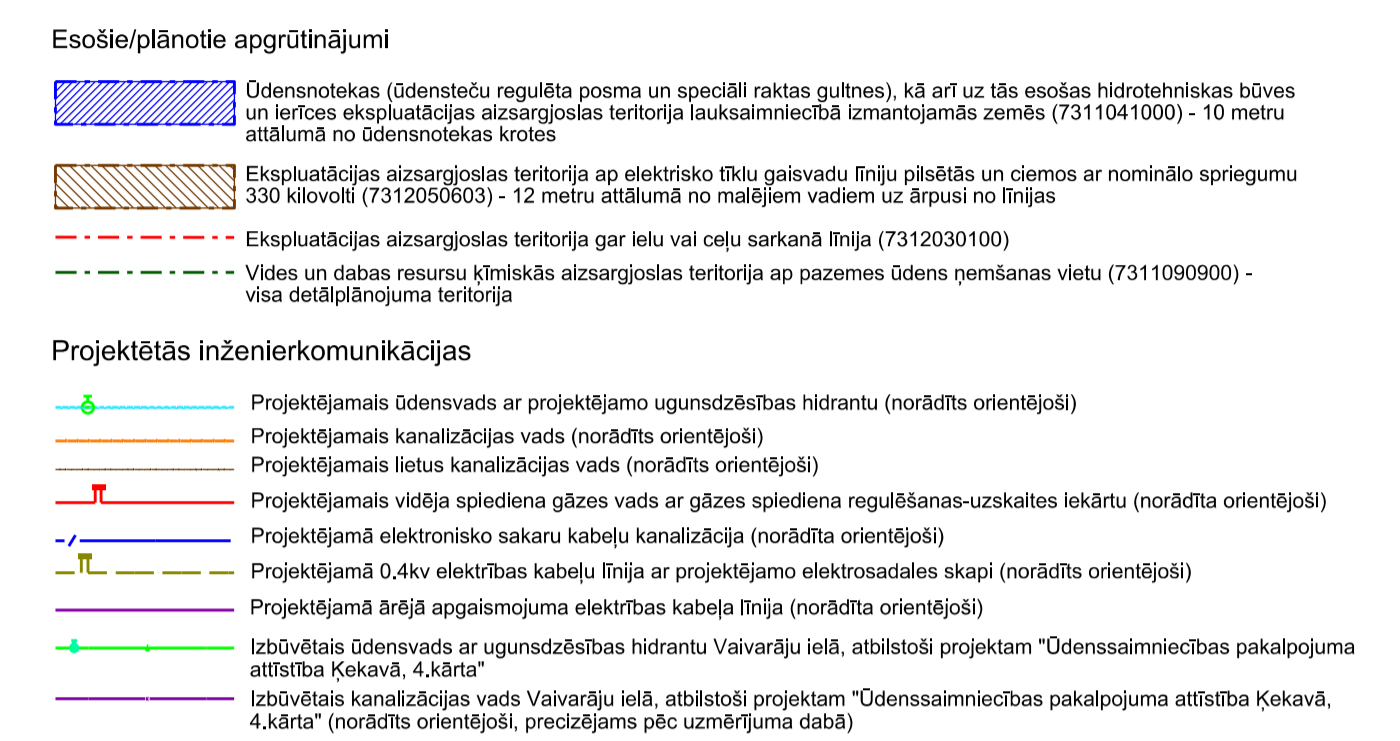
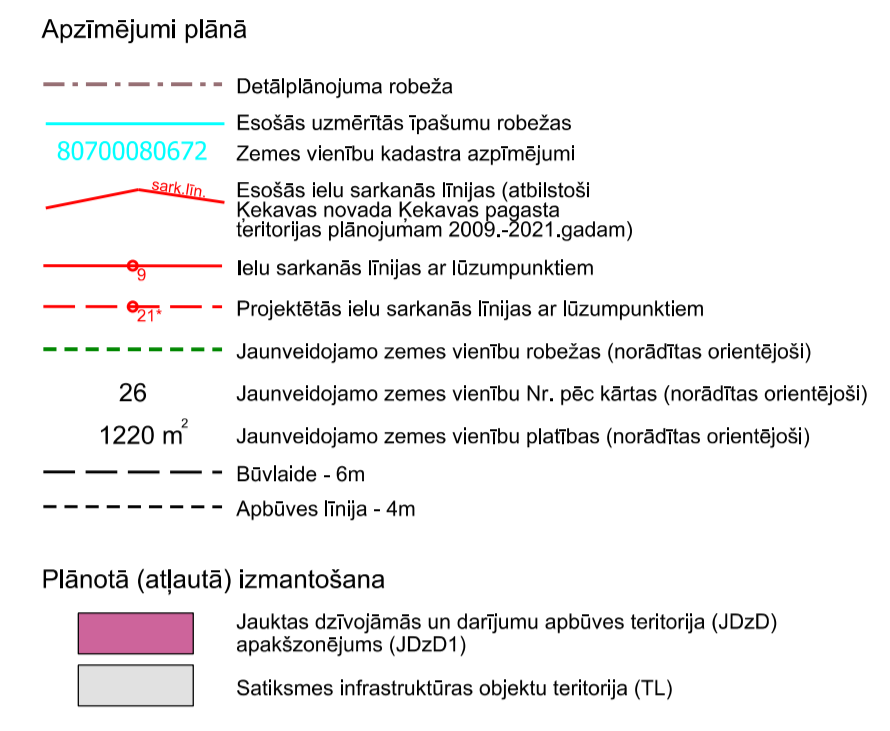
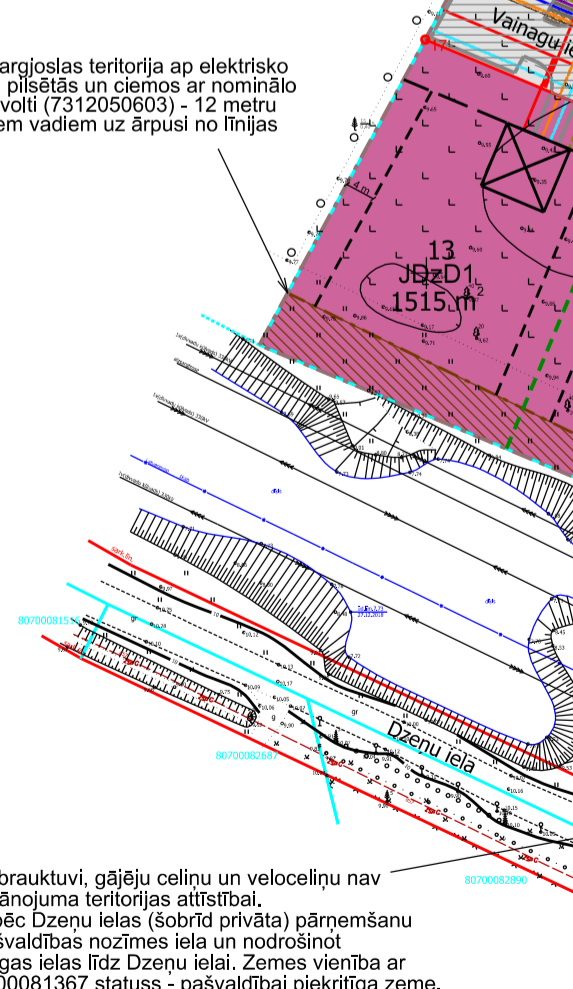
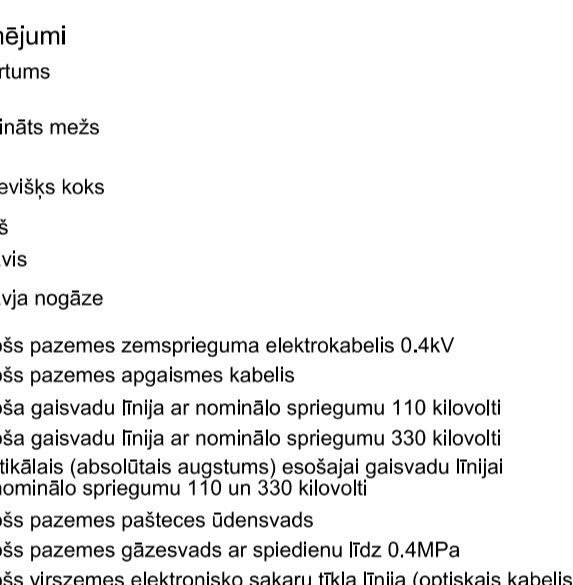
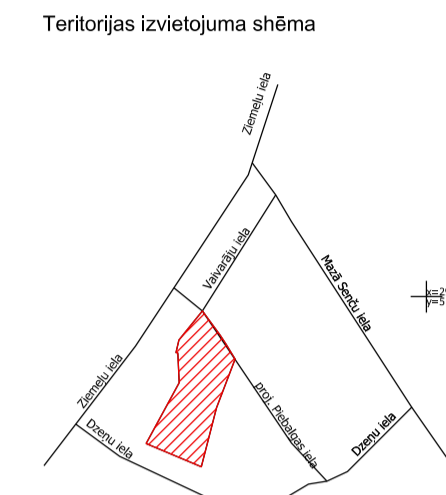


DETĀLPLĀNOJUMS NEKUSTAMAJAM ĪPAŠUMAM
"LĀCĒNI", ĶEKAVA, ĶEKAVAS PAG., ĶEKAVAS NOV.,
kadastra apzīmējums 8070 008 0672

ZEMES VIENĪBU SADALĪJUMA, PLĀNOTĀS (ATĻAUTĀS) IZMANTOŠANAS
UN INŽENIERKOMUNIKĀCIJU PLĀNS



Territorijas plānotā izmantošana un aprūtinājumi

Zemes vienības Nr.	Plānotā (atļautā) teritorijas izmantošana	Adresācija priekšlikums	Pārība kv.m*	Iespējamā spēkuma lietošanas mēra koef.	Maksimālās atļautās apbūves tilpums	Iespējamais laukums kv.m.	Esošie nekustamā īpašuma objekta aprūtinājumi kv.m.				Plānotie nekustamā īpašuma objekta aprūtinājumi kv.m.									
							Oģuroneska (ģēnesteču regulēta posma un speciāli rakta gultnes), kā arī uz tās esošās hidrotehnikas būves un siltās ekspluatācijas aizsargjoslas teritorija lauksaimniecībā izmantojamās zemēs (7311041000)	Ekspluatācijas aizsargjoslas teritorija gar ielu vai ielu šķēršņi (7312050603)	Ekspluatācijas aizsargjoslas teritorija gar ielu vai ielu šķēršņi (7312050100)	Vides un dabas resursu ķīmiskās aizsargjoslas teritorija ap pārvietojamo objektu (7310909000)	Ekspluatācijas aizsargjoslas teritorija gar ielu vai ielu šķēršņi (7312050100)	Oģuroneska (ģēnesteču regulēta posma un speciāli rakta gultnes), kā arī uz tās esošās hidrotehnikas būves un siltās ekspluatācijas aizsargjoslas teritorija lauksaimniecībā izmantojamās zemēs (7311041000)	Ekspluatācijas aizsargjoslas teritorija gar ielu vai ielu šķēršņi (7312050603)	Ekspluatācijas aizsargjoslas teritorija gar ielu vai ielu šķēršņi (7312050100)	Vides un dabas resursu ķīmiskās aizsargjoslas teritorija ap pārvietojamo objektu (7310909000)					
1	Jauktas dzīvokļu un darījumu apbūves teritorija (JDzD1)	Veiksmes iela 2, Ķekava, Ķekavas pag., Ķekavas nov.	1136	0,601	---	188	---	---	---	1136	---	---	---	---	526					
2	Jauktas dzīvokļu un darījumu apbūves teritorija (JDzD1)	Veiksmes iela 4, Ķekava, Ķekavas pag., Ķekavas nov.	1140	0,601	30%	412	---	---	---	1140	---	---	---	---	274					
3	Jauktas dzīvokļu un darījumu apbūves teritorija (JDzD1)	Veiksmes iela 6, Ķekava, Ķekavas pag., Ķekavas nov.	1145	0,601	30%	430	---	---	---	1145	---	---	---	---	198					
4	Jauktas dzīvokļu un darījumu apbūves teritorija (JDzD1)	Veiksmes iela 8, Ķekava, Ķekavas pag., Ķekavas nov.	1145	0,601	30%	513	---	---	---	1145	---	---	---	---	156					
5	Jauktas dzīvokļu un darījumu apbūves teritorija (JDzD1)	Vainagu iela 2, Ķekava, Ķekavas pag., Ķekavas nov.	1145	0,601	30%	615	---	---	---	1145	---	---	---	---	---					
6	Jauktas dzīvokļu un darījumu apbūves teritorija (JDzD1)	Veiksmes iela 10, Ķekava, Ķekavas pag., Ķekavas nov.	1145	0,601	30%	583	---	---	---	1145	---	---	---	---	---					
7	Jauktas dzīvokļu un darījumu apbūves teritorija (JDzD1)	Vainagu iela 1, Ķekava, Ķekavas pag., Ķekavas nov.	1238	0,601	30%	567	---	---	---	1238	---	---	---	---	---					
8	Jauktas dzīvokļu un darījumu apbūves teritorija (JDzD1)	Veiksmes iela 12, Ķekava, Ķekavas pag., Ķekavas nov.	1200	0,601	30%	602	---	---	---	1200	---	---	---	---	---					
9	Jauktas dzīvokļu un darījumu apbūves teritorija (JDzD1)	Veiksmes iela 14, Ķekava, Ķekavas pag., Ķekavas nov.	1200	0,601	30%	602	---	---	---	1200	---	---	---	---	---					
10	Jauktas dzīvokļu un darījumu apbūves teritorija (JDzD1)	Veiksmes iela 16, Ķekava, Ķekavas pag., Ķekavas nov.	1201	0,601	30%	595	---	---	---	1201	---	---	---	---	---					
11	Jauktas dzīvokļu un darījumu apbūves teritorija (JDzD1)	Vainagu iela 11, Ķekava, Ķekavas pag., Ķekavas nov.	1200	0,601	30%	658	---	---	---	1200	---	---	---	---	---					
12	Jauktas dzīvokļu un darījumu apbūves teritorija (JDzD1)	Veiksmes iela 18, Ķekava, Ķekavas pag., Ķekavas nov.	1201	0,601	30%	614	---	---	---	1201	---	---	---	---	---					
13	Jauktas dzīvokļu un darījumu apbūves teritorija (JDzD1)	Vainagu iela 18, Ķekava, Ķekavas pag., Ķekavas nov.	1515	0,601	30%	826	---	---	239	---	1515	---	---	---	---					
14	Jauktas dzīvokļu un darījumu apbūves teritorija (JDzD1)	Vainagu iela 20, Ķekava, Ķekavas pag., Ķekavas nov.	1663	0,601	30%	933	---	---	---	1663	---	---	---	---	---					
15	Jauktas dzīvokļu un darījumu apbūves teritorija (JDzD1)	Vainagu iela 22, Ķekava, Ķekavas pag., Ķekavas nov.	1396	0,601	30%	744	---	---	---	1396	---	---	---	---	---					
16	Jauktas dzīvokļu un darījumu apbūves teritorija (JDzD1)	Vainagu iela 24, Ķekava, Ķekavas pag., Ķekavas nov.	1286	0,601	30%	722	---	---	9	---	1286	---	---	---	---					
17	Jauktas dzīvokļu un darījumu apbūves teritorija (JDzD1)	Veiksmes iela 12, Ķekava, Ķekavas pag., Ķekavas nov.	1200	0,601	30%	640	---	---	---	1200	---	---	---	---	---					
18	Jauktas dzīvokļu un darījumu apbūves teritorija (JDzD1)	Veiksmes iela 19, Ķekava, Ķekavas pag., Ķekavas nov.	1200	0,601	30%	583	---	---	---	1200	---	---	---	---	---					
19	Jauktas dzīvokļu un darījumu apbūves teritorija (JDzD1)	Veiksmes iela 17, Ķekava, Ķekavas pag., Ķekavas nov.	1200	0,601	30%	653	---	---	---	1200	---	---	---	---	---					
20	Jauktas dzīvokļu un darījumu apbūves teritorija (JDzD1)	Veiksmes iela 15, Ķekava, Ķekavas pag., Ķekavas nov.	1200	0,601	30%	654	---	---	---	1200	---	---	---	---	---					
21	Jauktas dzīvokļu un darījumu apbūves teritorija (JDzD1)	Veiksmes iela 13, Ķekava, Ķekavas pag., Ķekavas nov.	1200	0,601	30%	657	---	---	---	1200	---	---	---	---	---					
22	Jauktas dzīvokļu un darījumu apbūves teritorija (JDzD1)	Veiksmes iela 11, Ķekava, Ķekavas pag., Ķekavas nov.	1200	0,601	30%	644	---	---	---	1200	---	---	---	---	---					
23	Jauktas dzīvokļu un darījumu apbūves teritorija (JDzD1)	Veiksmes iela 9, Ķekava, Ķekavas pag., Ķekavas nov.	1200	0,601	30%	614	---	---	---	1200	---	---	---	---	---					
24	Jauktas dzīvokļu un darījumu apbūves teritorija (JDzD1)	Veiksmes iela 7, Ķekava, Ķekavas pag., Ķekavas nov.	1432	0,601	30%	741	---	---	---	1432	---	---	---	---	---					
25	Jauktas dzīvokļu un darījumu apbūves teritorija (JDzD1)	Veiksmes iela 5, Ķekava, Ķekavas pag., Ķekavas nov.	1200	0,601	30%	443	---	---	---	1200	---	---	---	---	---					
26	Jauktas dzīvokļu un darījumu apbūves teritorija (JDzD1)	Veiksmes iela 3, Ķekava, Ķekavas pag., Ķekavas nov.	1220	0,601	30%	467	---	---	---	1220	---	---	---	---	---					
27	Jauktas dzīvokļu un darījumu apbūves teritorija (JDzD1)	Veiksmes iela 1, Ķekava, Ķekavas pag., Ķekavas nov.	1200	0,601	30%	431	---	---	---	1200	---	---	---	---	---					
28	Satiksmes infrastruktūras objektu teritorija (TL)	bez adreses, Ķekava, Ķekavas pag., Ķekavas nov. (nosaukums - Veiksmes iela)	4011	1,101	---	---	---	---	233	---	4011	---	---	---	137					
29	Satiksmes infrastruktūras objektu teritorija (TL)	bez adreses, Ķekava, Ķekavas pag., Ķekavas nov. (nosaukums - Vainagu iela)	174	1,101	---	---	---	---	---	---	174	---	---	---	---					
30	Satiksmes infrastruktūras objektu teritorija (TL)	bez adreses, Ķekava, Ķekavas pag., Ķekavas nov. (nosaukums - Vainagu iela)	1749	1,101	---	---	---	---	---	---	1749	---	---	---	---					
31	Satiksmes infrastruktūras objektu teritorija (TL)	bez adreses, Ķekava, Ķekavas pag., Ķekavas nov. (nosaukums - Veiksmes iela)	632	1,101	---	---	---	---	---	---	632	---	---	---	---					
KOPĀ							41234	---	---	2425	---	522	---	478	---	41234	---	73106	---	2479

*Veiksmes ielas kadastra uzdevumu projekto zemes vienību platības var tikt precizētas

PIEZĪMES:
1. Projekts izstrādāts uz inženiertopogrāfiskā plāna mērogā 1:500 (uzmērīšana veikta 2018.gada decembrī);
2. Topogrāfiskais plāns sastādīts koordinātu sistēmā LKS-92 TM, Latvijās normālo augstumu sistēmā epohā 2000,5 (LAS-2000,5).

SIA "PROJEKTS 77"
 Reģistrācijas Nr.: 4010395432
 Juridiskā adrese: Stabu iela 15-77, Rīga, LV-1010
 Telefons: 29453087
 e-pasts: mese.projekts77@inbox.lv

DETĀLPLĀNOJUMS nekustamajam īpašumam "Lācēni", Ķekavā Ķekavas pag., Ķekavas nov.
 Zemes vienību sadalījuma, plānotās (atļautās) izmantošanas un inženierkomunikāciju plāns.
 Mērogs 1:1000

Lapa 2
Lapas 11